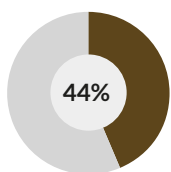


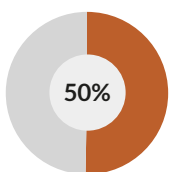
* unidades de conservação de proteção integral e uso sustentável federais e estaduais, áreas militares e quilombolas

desmatamento/ categoria fundiária

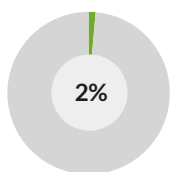
% de desmatamento em cada categoria fundiária



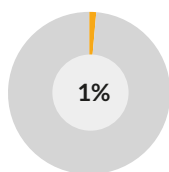
propriedades privadas (médias e grandes)



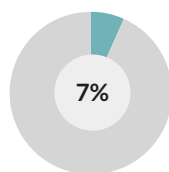
pequenas propriedades (assentamentos + pequenas propriedades)



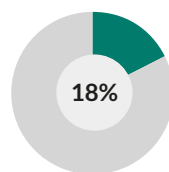
unidades de conservação*



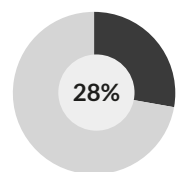
terras indígenas



florestas públicas não destinadas



APA



sem informação